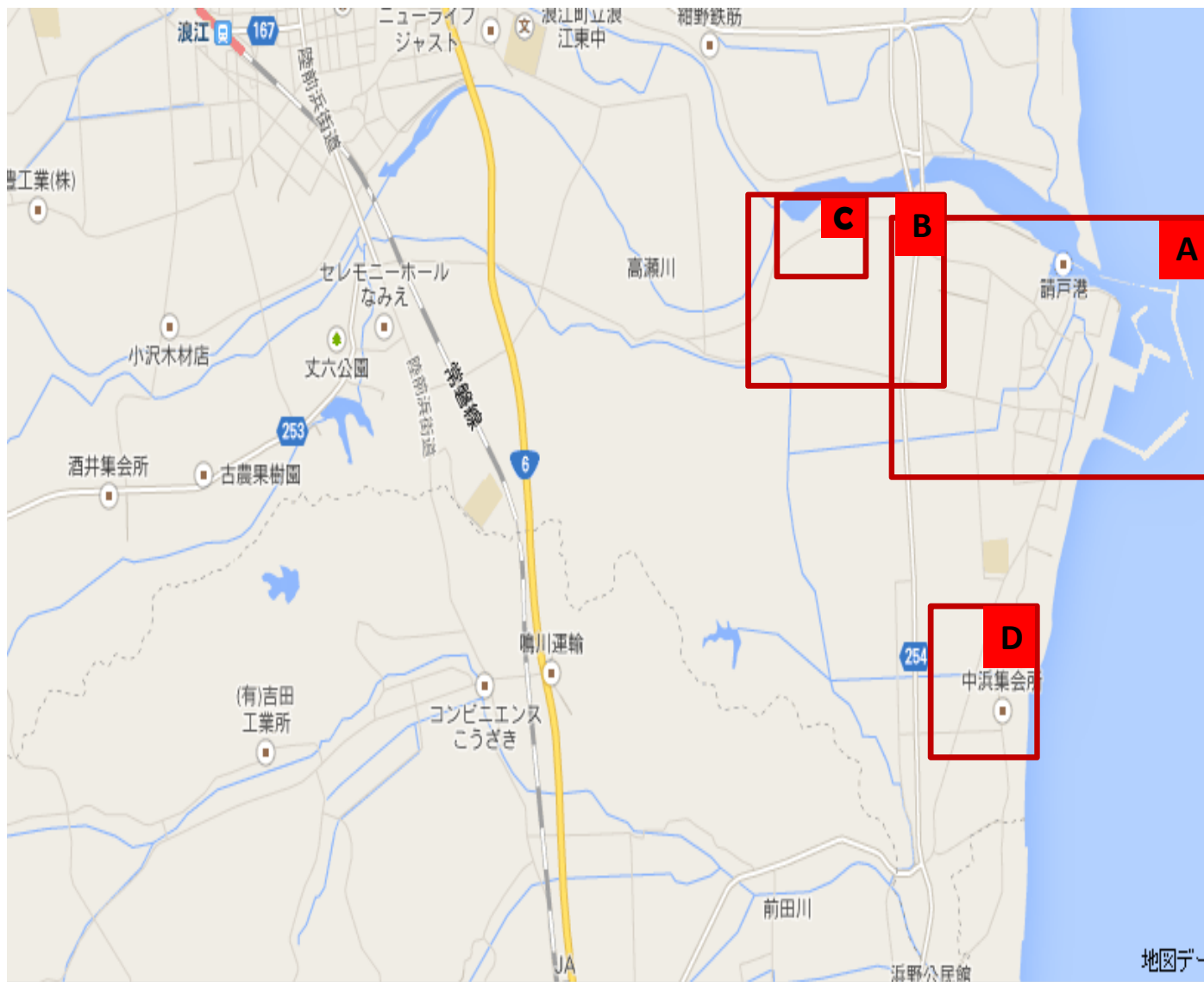
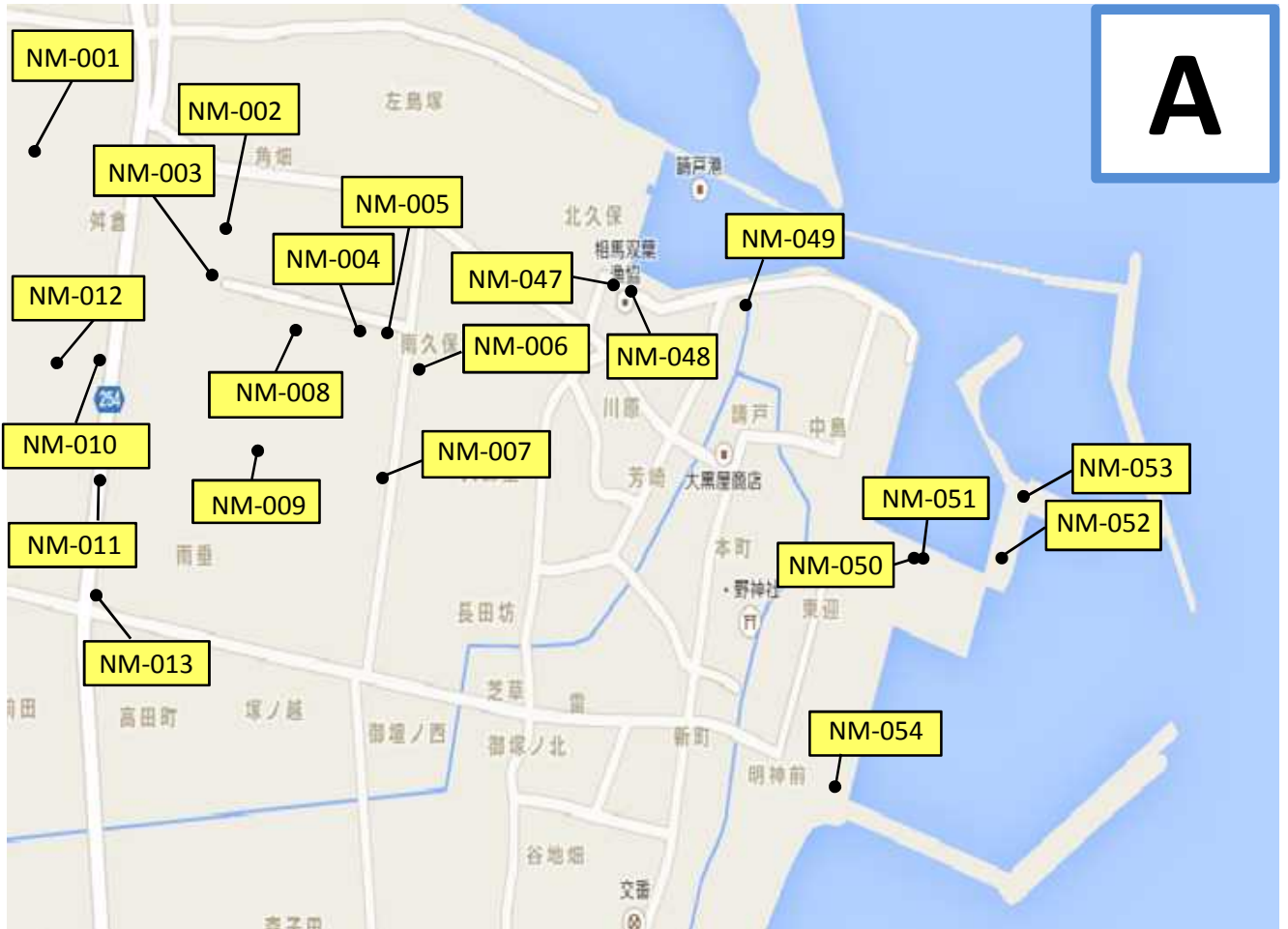


浪江町内被災船舶地図



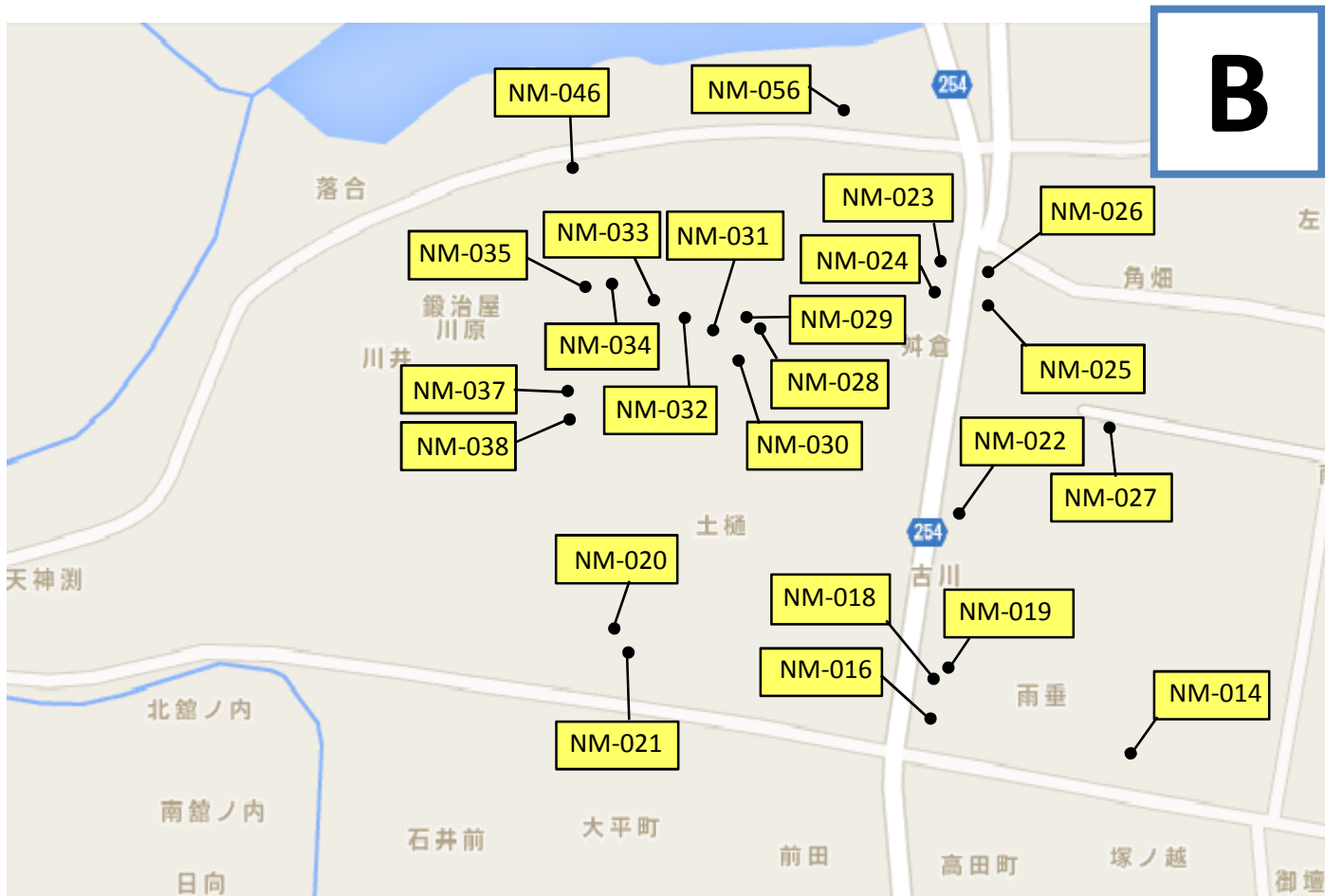
- 被災船舶の位置情報を次頁以降の拡大図A～Dに記載しています。
- 「浪江町内被災船舶一覧表」に各被災船舶の所在するエリア名(A～D)を記載していますので、「浪江町内被災船舶一覧表」もあわせてご確認ください。

浪江町内被災船舶地図(拡大図A)



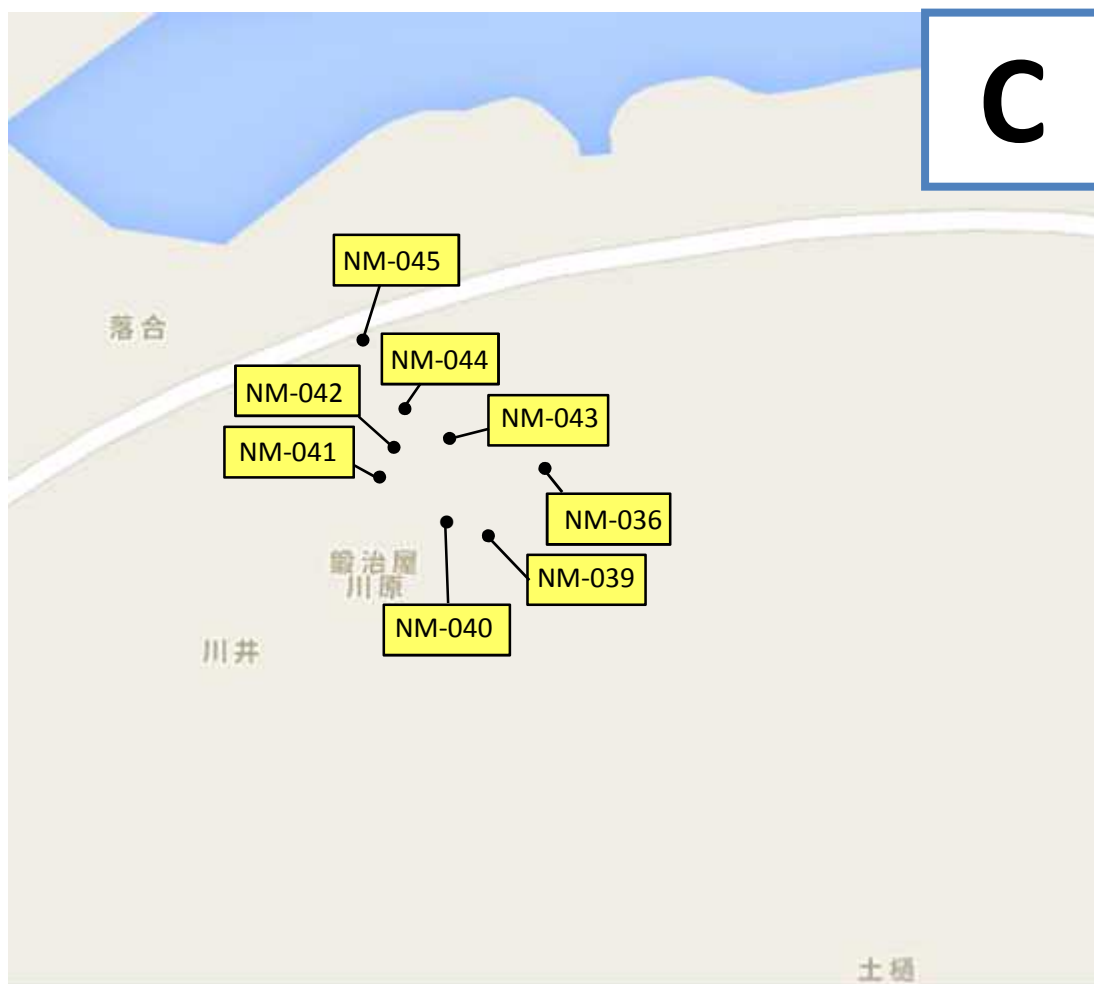
- 県道254号線付近については拡大図Bもご確認ください。

浪江町内被災船舶地図(拡大図B)



- 県道254号線付近については拡大図Aもご確認ください。

浪江町内被災船舶地図(拡大図C)



浪江町内被災船舶地図(拡大図D)

