


浪江町内被災船舶写真 (NM-031~NM-040)


地 区	浪江町請戸字舂倉	位置図
整理番号	NM-031	
種 類	漁船	
船 名	長盛丸	
船舶番号(検査済票番号)	—	
漁船登録番号(漁船のみ)	FS3-5218	
船籍港	請戸港	
トン数、長さ	4.4t・7.50m	






地区	浪江町請戸字舩倉
整理番号	NM-032
種類	漁船
船名	第十八伸榮丸
船舶番号(検査済票番号)	231-18743
漁船登録番号(漁船のみ)	FS3-5848
船籍港	請戸港
トン数、長さ	4.8t・13.20m

位置図






地区	浪江町請戸字舂倉	位置図 
整理番号	NM-033	
種類	小型船舶	
船名	不明	
船舶番号(検査済票番号)	—	
漁船登録番号(漁船のみ)	—	
船籍港	—	
トン数、長さ	9.30m	







地区	浪江町請戸字舩倉	位置図 
整理番号	NM-034	
種類	漁船	
船名	第八海宝丸	
船舶番号(検査済票番号)	210-22715	
漁船登録番号(漁船のみ)	FS2-2825	
船籍港	請戸港	
トン数、長さ	6.6t・15.0m	





地区	浪江町請戸字舩倉	位置図 
整理番号	NM-035	
種類	漁船	
船名	充世丸	
船舶番号(検査済票番号)	-	
漁船登録番号(漁船のみ)	FS3-5208	
船籍港	請戸港	
トン数、長さ	4.5t・13.60m	





地区	浪江町請戸字舩倉
整理番号	NM-036
種類	漁船
船名	晴祥丸
船舶番号(検査済票番号)	210-37354
漁船登録番号(漁船のみ)	FS2-2981
船籍港	請戸港
トン数、長さ	6.6t・17.20m





地区	浪江町請戸字舩倉
整理番号	NM-037
種類	漁船
船名	満恵丸
船舶番号(検査済票番号)	210-14445
漁船登録番号(漁船のみ)	FS3-4357
船籍港	請戸港
トン数、長さ	4.5t・13.40m


位置図





地区	浪江町請戸字舂倉
整理番号	NM-038
種類	漁船
船名	幸丸
船舶番号(検査済票番号)	-
漁船登録番号(漁船のみ)	FS3-4242
船籍港	請戸港
トン数、長さ	4.9t・13.40m

位置図





地区	浪江町請戸字舩倉
整理番号	NM-039
種類	漁船
船名	開運丸
船舶番号(検査済票番号)	-
漁船登録番号(漁船のみ)	FS3-4706
船籍港	請戸港
トン数、長さ	4.99t・14.90m

位置図





地区	浪江町請戸字舩倉
整理番号	NM-040
種類	漁船
船名	清幸丸
船舶番号(検査済票番号)	-
漁船登録番号(漁船のみ)	FS3-5106
船籍港	請戸港
トン数、長さ	0.8t・7.20m

位置図



