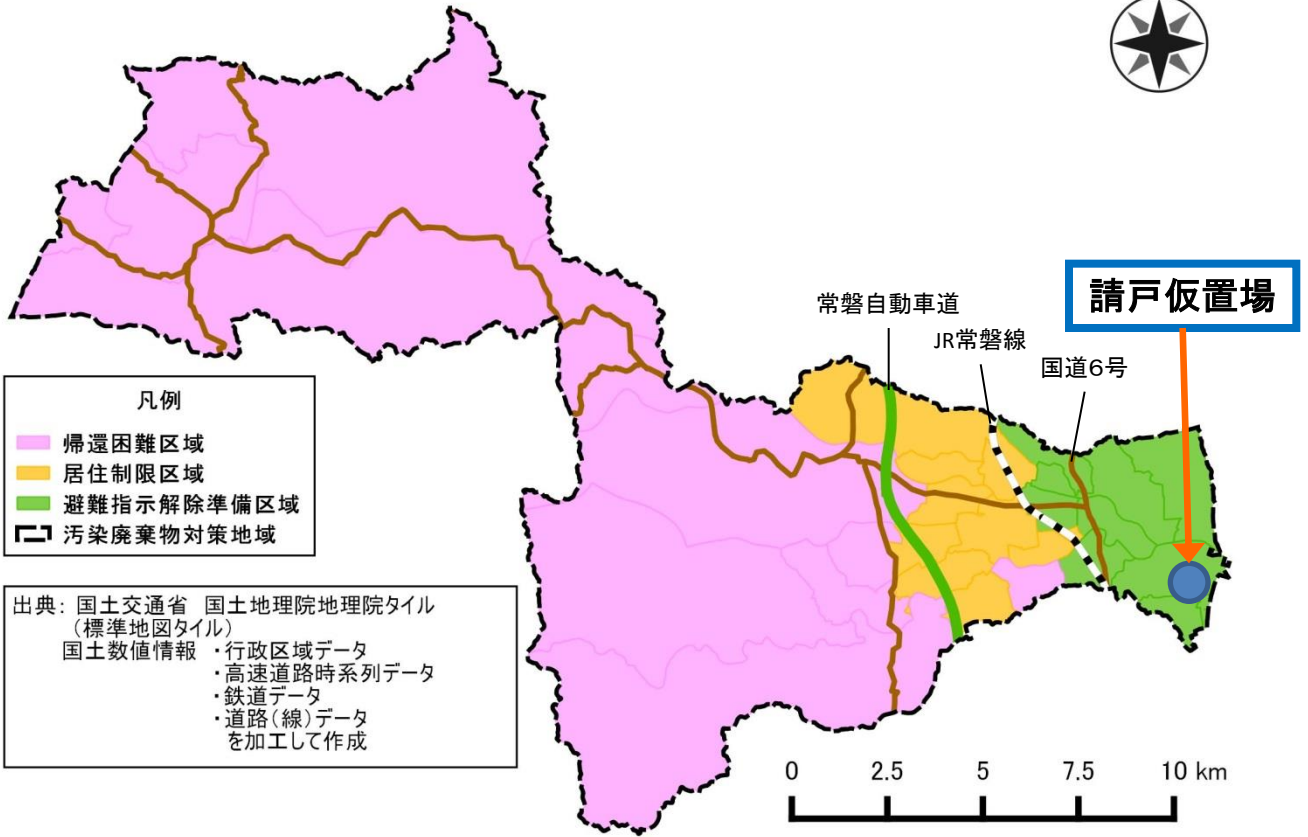


浪江町災害廃棄物等仮置場 位置図



対象範囲は、浪江町棚塩地区、請戸地区、中浜地区、両竹地区、幾世橋地区及び北幾世橋地区の津波被災地域(約602ha)

災害廃棄物撤去(請戸地区)

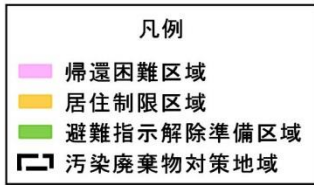


がれき撤去前



がれき撤去後

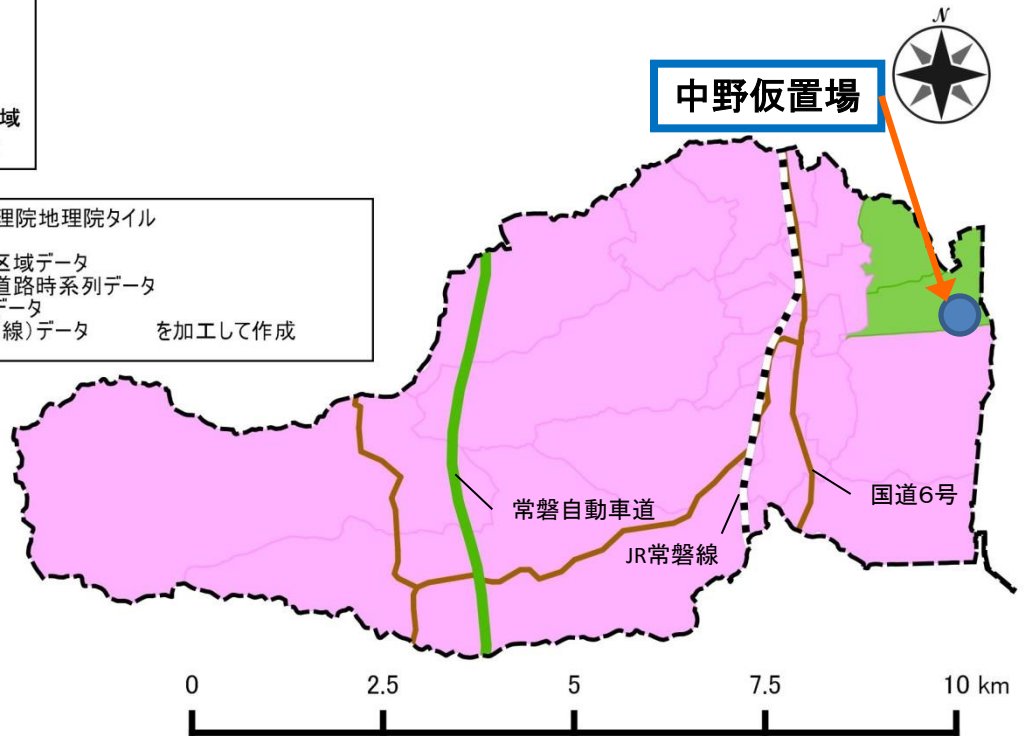
双葉町災害廃棄物等仮置場 位置図



出典：国土交通省 国土地理院地理院タイル
(標準地図タイル)
国土数値情報

- ・行政区画データ
- ・高速道路時系列データ
- ・鉄道データ
- ・道路(線)データ

を加工して作成



対象範囲は、双葉町両竹地区、中野地区、中浜地区の津波被災地域
(約166ha)

災害廃棄物撤去(両竹公民館)

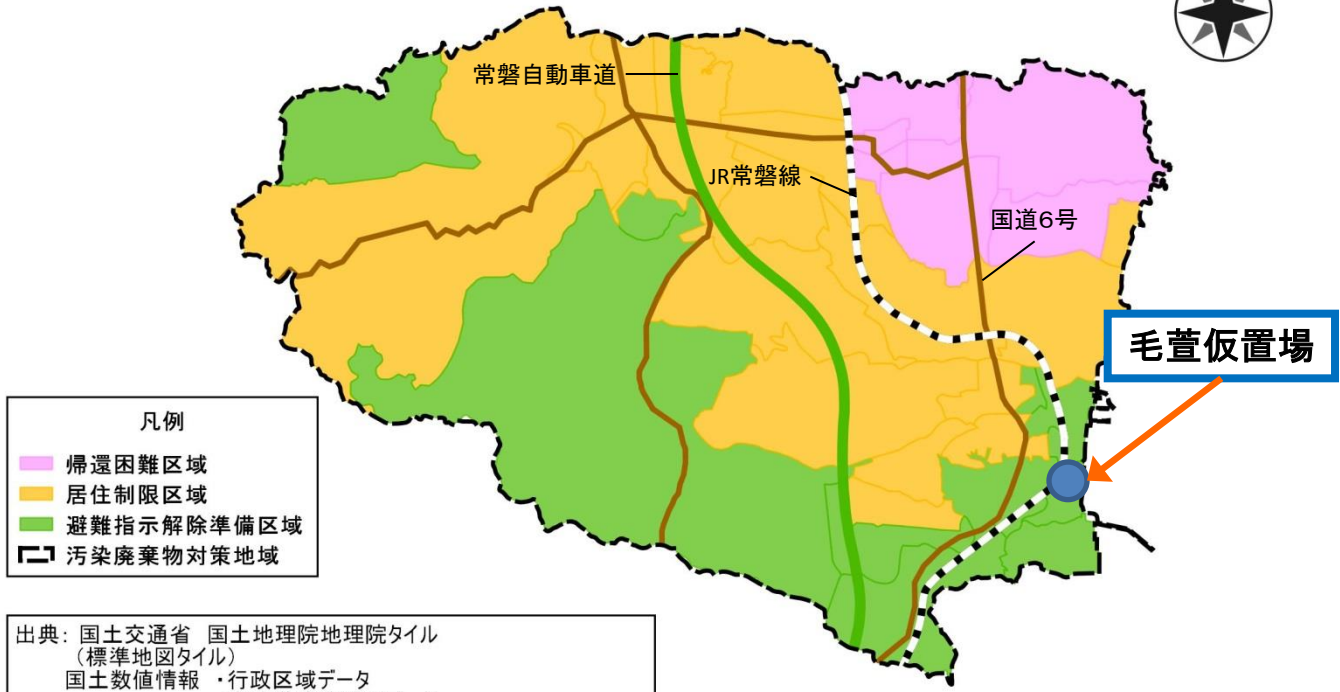


がれき撤去前



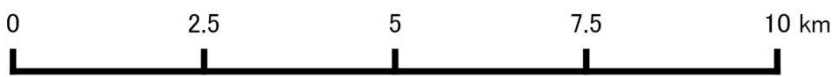
がれき撤去後

富岡町災害廃棄物等仮置場 位置図



- 凡例
- 帰宅困難区域
 - 居住制限区域
 - 避難指示解除準備区域
 - 汚染廃棄物対策地域

出典：国土交通省 国土地理院地理院タイル
(標準地図タイル)
国土数値情報 ・行政区域データ
・高速道路時系列データ
・鉄道データ
・道路(線)データ を加工して作成



対象範囲は、富岡町毛萱地区、仏浜地区、曲田地区の津波被災地域 (約120ha)

災害廃棄物撤去(曲田地区)



がれき撤去前



がれき撤去後