


浪江町内被災船舶写真 (NM-021~NM-030)

地区	浪江町請戸字土樋	位置図 
整理番号	NM-021	
種類	漁船	
船名	金比羅丸	
船舶番号(検査済票番号)	210-25191	
漁船登録番号(漁船のみ)	FS3-5047	
船籍港	請戸港	
トン数、長さ	4.8t・14.80m	





地区	浪江町請戸字古川
整理番号	NM-022
種類	漁船
船名	第一潤漁丸
船舶番号(検査済票番号)	210-27577
漁船登録番号(漁船のみ)	FS2-2922
船籍港	請戸港
トン数、長さ	5.7t・15.10m

位置図





地区	浪江町請戸字舩倉
整理番号	NM-023
種類	漁船
船名	宝正丸
船舶番号(検査済票番号)	210-16929
漁船登録番号(漁船のみ)	FS3-290
船籍港	請戸港
トン数、長さ	4.9t・13.60m





地区	浪江町請戸字舩倉
整理番号	NM-024
種類	漁船
船名	漁就丸
船舶番号(検査済票番号)	-
漁船登録番号(漁船のみ)	FS3-5003
船籍港	請戸港
トン数、長さ	4.0t・7.90m





地区	浪江町請戸字土樋
整理番号	NM-025
種類	漁船
船名	精祥丸
船舶番号(検査済票番号)	210-27710
漁船登録番号(漁船のみ)	FS3-5237
船籍港	請戸港
トン数、長さ	4.9t・15.40m

位置図







地区	浪江町請戸字舂倉
整理番号	NM-026
種類	漁船
船名	長久丸
船舶番号(検査済票番号)	-
漁船登録番号(漁船のみ)	FS2-2943
船籍港	請戸港
トン数、長さ	6.6t・8.10m

位置図



地区	浪江町請戸字舂倉	位置図 
整理番号	NM-027	
種類	漁船	
船名	高栄丸	
船舶番号(検査済票番号)	210-49301	
漁船登録番号(漁船のみ)	FS2-3217	
船籍港	請戸港	
トン数、長さ	6.2t・16.80m	



地区	浪江町請戸字舩倉	位置図
整理番号	NM-028	
種類	漁船	
船名	正栄丸	
船舶番号(検査済票番号)	-	
漁船登録番号(漁船のみ)	FS3-5665	
船籍港	請戸港	
トン数、長さ	3.25t・8.30m	






船首のみ

地区	浪江町請戸字舩倉
整理番号	NM-029
種類	漁船
船名	正勝丸
船舶番号(検査済票番号)	210-21959
漁船登録番号(漁船のみ)	FS3-4838
船籍港	請戸港
トン数、長さ	4.98t・14.80m

位置図





地区	浪江町請戸字舩倉	位置図 
整理番号	NM-030	
種類	漁船	
船名	春日丸	
船舶番号(検査済票番号)	210-27574	
漁船登録番号(漁船のみ)	FS3-5209	
船籍港	請戸港	
トン数、長さ	4.5t・14.40m	



