



## 浪江町内被災船舶写真 (NM-041~NM-050)


| 地区           | 浪江町請戸字舩倉   | 位置図  |
|--------------|------------|--|
| 整理番号         | NM-041     |  |
| 種類           | 漁船         |  |
| 船名           | 海幸丸        |  |
| 船舶番号(検査済票番号) | —          |  |
| 漁船登録番号(漁船のみ) | FS3-5845   |  |
| 船籍港          | 請戸港        |  |
| トン数、長さ       | 1.1t・7.80m |  |







|              |             |   |
|--------------|-------------|---|
| 地区           | 浪江町請戸字舩倉    | 位置図<br> |
| 整理番号         | NM-042      |   |
| 種類           | 漁船          |   |
| 船名           | 漁栄丸         |   |
| 船舶番号(検査済票番号) | —           |   |
| 漁船登録番号(漁船のみ) | FS3-5488    |   |
| 船籍港          | 請戸港         |   |
| トン数、長さ       | 4.5t・14.50m |   |









|              |            |
|--------------|------------|
| 地区           | 浪江町請戸字舩倉   |
| 整理番号         | NM-043     |
| 種類           | 漁船         |
| 船名           | 高福丸        |
| 船舶番号(検査済票番号) | -          |
| 漁船登録番号(漁船のみ) | FS3-4698   |
| 船籍港          | 請戸港        |
| トン数、長さ       | 3.0t・11.0m |
|              |            |

位置図









|              |          |  |
|--------------|----------|--|
| 地区           | 浪江町請戸字舂倉 | 位置図  |
| 整理番号         | NM-044   |  |
| 種類           | 漁船       |  |
| 船名           | 不明       |  |
| 船舶番号(検査済票番号) | —        |  |
| 漁船登録番号(漁船のみ) | —        |  |
| 船籍港          | —        |  |
| トン数、長さ       | 10.50m   |  |
|              |          |  |








|              |            |   |
|--------------|------------|---|
| 地区           | 浪江町請戸字舂倉   | 位置図<br> |
| 整理番号         | NM-045     |   |
| 種類           | 漁船         |   |
| 船名           | 漁盛丸        |   |
| 船舶番号(検査済票番号) | -          |   |
| 漁船登録番号(漁船のみ) | FS3-5002   |   |
| 船籍港          | 請戸港        |   |
| トン数、長さ       | 0.6t・7.30m |   |










|              |              |   |
|--------------|--------------|---|
| 地区           | 浪江町請戸字舩倉     | 位置図<br> |
| 整理番号         | NM-046       |   |
| 種類           | 漁船           |   |
| 船名           | 金比羅丸         |   |
| 船舶番号(検査済票番号) | 210-18716    |   |
| 漁船登録番号(漁船のみ) | FS3-4535     |   |
| 船籍港          | 請戸港          |   |
| トン数、長さ       | 3.75t・11.80m |   |









|              |             |
|--------------|-------------|
| 地区           | 浪江町請戸字漁港内   |
| 整理番号         | NM-047      |
| 種類           | 漁船          |
| 船名           | 興洋丸         |
| 船舶番号(検査済票番号) | 210-24231   |
| 漁船登録番号(漁船のみ) | FS2-2856    |
| 船籍港          | 請戸港         |
| トン数、長さ       | 6.0t・15.30m |
|              |             |

位置図







|              |           |
|--------------|-----------|
| 地区           | 浪江町請戸字漁港内 |
| 整理番号         | NM-048    |
| 種類           | 漁船        |
| 船名           | —         |
| 船舶番号(検査済票番号) | —         |
| 漁船登録番号(漁船のみ) | —         |
| 船籍港          | —         |
| トン数、長さ       | 4.60m     |
|              |           |

位置図



船首のみ



|              |           |
|--------------|-----------|
| 地区           | 浪江町請戸字漁港内 |
| 整理番号         | NM-049    |
| 種類           | 小型船舶      |
| 船名           | —         |
| 船舶番号(検査済票番号) | 210-47748 |
| 漁船登録番号(漁船のみ) | —         |
| 船籍港          | —         |
| トン数、長さ       | 7.50m     |

位置図





|              |                 |
|--------------|-----------------|
| 地区           | 浪江町請戸字漁港内       |
| 整理番号         | NM-050          |
| 種類           | 小型船舶            |
| 船名           | CRYSTAL HARMONY |
| 船舶番号(検査済票番号) | 210-29604       |
| 漁船登録番号(漁船のみ) | -               |
| 船籍港          | -               |
| トン数、長さ       | 11.80m          |

位置図

